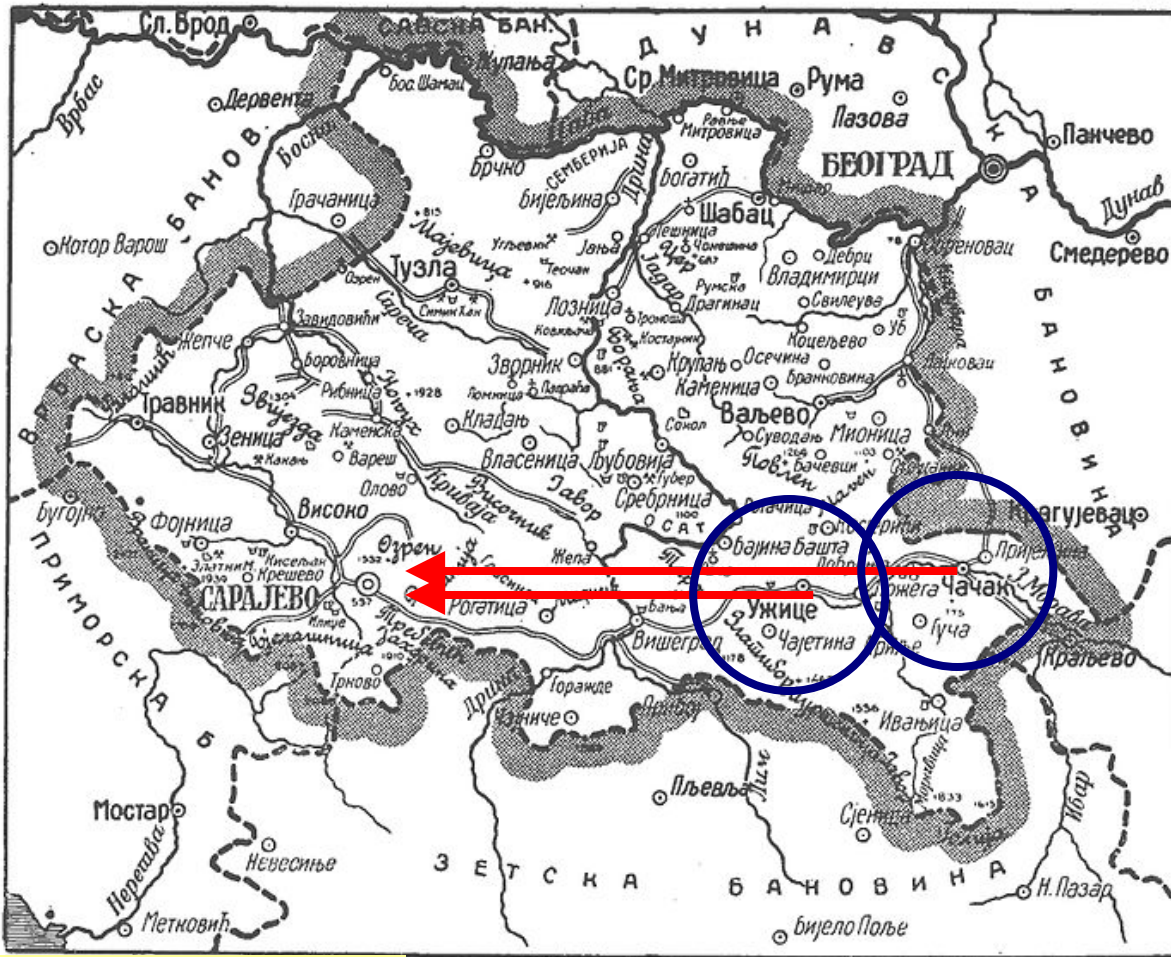


KRALJEVINA JUGOSLAVIJA 1937. ADMINISTRATIVNA PODELA NA BANOVINE

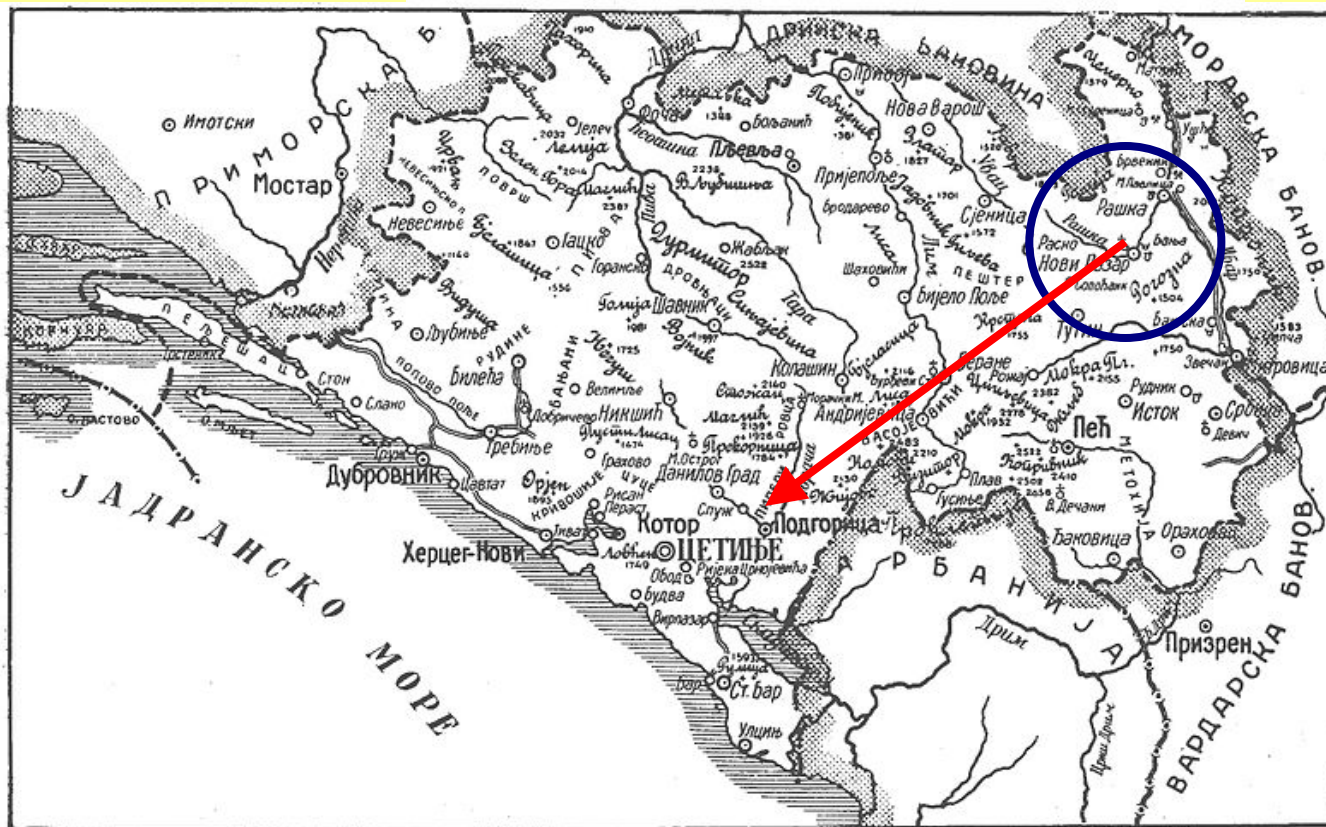


DRINSKA BANOVINA
Sarajevo

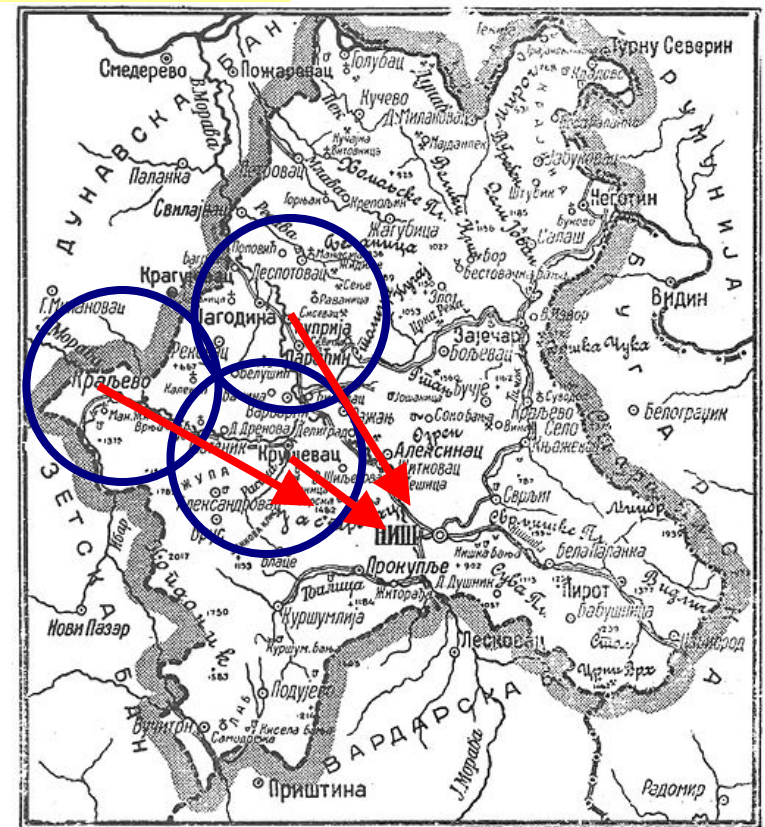


Karta Dunavske banovine
Skenirano iz:
"Leksikon Minerva",
Beograd 1937,
strane 643 i 644.

DUNAVSKA BANOVINA
Novi Sad



ZETSKA BANOVINA
Cetinje



MORAVSKA BANOVINA
Nis

Целокупна територија Краљевине Југославије била је подељена на девет бановина. Београд, заједно са Панчевом и Земунуом, као главни град није припадао ниједној бановини (представљао је посебну управну јединицу под називом Управа града Београда, а овлашћења управника главног града била су упоредива са онима које су имали банови у остатку земље).

1. Дравска бановина (Љубљана)
2. Савска бановина (Загреб)
3. Врбаска бановина (Бања Лука)
4. Приморска бановина (Сплит)
5. Дринска бановина (Сарајево)
6. Зетска бановина (Цетиње)
7. Дунавска бановина (Нови Сад)
8. Морavsка бановина (Ниш)
9. Вардарска бановина (Скопље)

Управа града Београда је била управно-безбедоносна институција у Београду у периоду 1839-1944 ДАНАС Београд је имао и има статус посебне територијалне јединице, са својим посебним органима локалне самоуправе и у СФРЈ и у СРЈ и данас у оквиру Републике Србије, иако је формално био и јесте у оквиру територије Централне Србије, која није имала и нема своју административну управу.
НЕТЕ БЕОГРАД У СРБИЈУ НИКАКО!

Овде је посебно интересантно видети како је био "скројен" статус градова централне и југозападне Србије, и посебно где је био смештен град Крагујевац. Уједно, можда ћемо боље разумети неке појаве које се и данас дешавају, као рецимо брисање или необјављивање топонима првог шумадијског града, незаинтересованост за пројекте на Морави, итд, али и можда и неке континуиране, и дан данас инспиративне активности неких интересних група.